

Au détour d'une marche

Les chemins de Stevenson

du 21 au 27 avril 2024

Salut la famille.

Ça y est, nous nous lançons.

C'est parti pour un périple Stevenson.

Dans l'idée c'est de partir pour une marche de 5 jours sur les chemins de Stevenson du 21 au 27 avril 2024. Il faut donc compter 7 jours d'excursions avec les trajets.

Voici quelques options de marches.

Dans l'idée :

4 heures de marche par jour car 20km par jour, cela fait trop par rapport aux étapes. J'ai pris en compte les dénivelés.

Hébergement roots (suivant ce qu'il y a) en sachant qu'il faut réserver.

Possibilité de louer des ânes (pour les plus feignants ... !), sinon ce sera portage de sac à dos !

Les sites que j'ai découvert pour le chemin :

<https://www.gr70-stevenson.com/fr/chemin.htm>

<https://www.chemin-stevenson.org/>

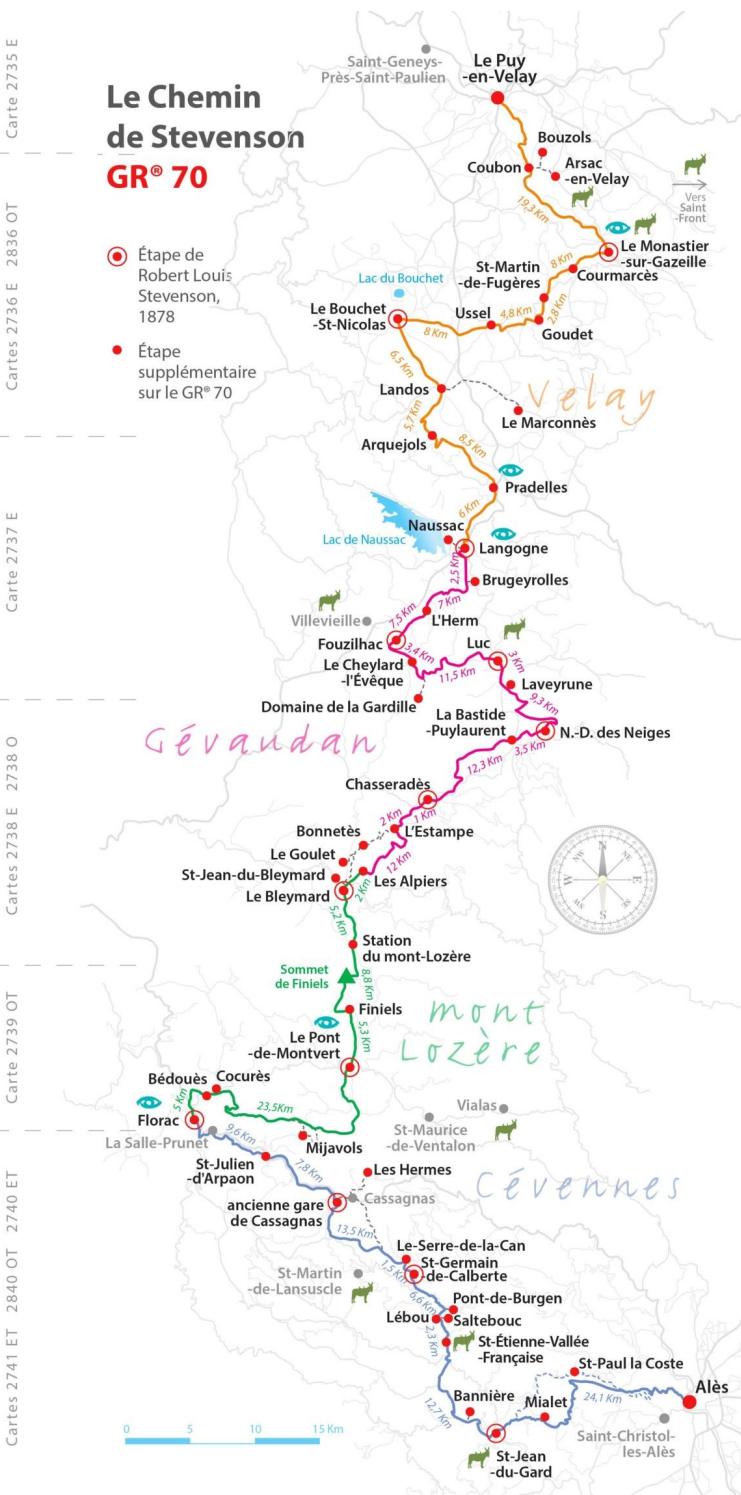
<https://occitanie-rando.fr/les-activites/randonnees-itinerantes/chemin-de-stevenson-gr-70/chemin-de-stevenson-gr-70-7-jours.html>

<https://www.visorando.com/randonnee-pont-de-montvert-florac/>

<https://www.campingstela.fr/les-etapes-du-chemin-de-stevenson-8>

<https://grdodo.fr/randonnee/101>

https://www.google.com/maps/d/viewer?mid=1JTT1VsXHNr8cy6irpPx_mk9nDgg&femb=1&ll=44.317343658386825%2C3.6726567502251584&z=12



Au détour d'une marche

Les chemins de Stevenson

du 21 au 27 avril 2024

Le Chemin de Stevenson

GR® 70

● Étape de Robert Louis Stevenson, 1878

● Étape supplémentaire sur le GR® 70



Quelles sont les étapes du chemin de Stevenson ?
Les étapes standards sont:

Le Puy-en-Velay au Monastier-sur-Gazeille : 19 km
Le Monastier-sur-Gazeille au Bouchet-Saint-Nicolas : 24 km

Le Bouchet-Saint-Nicolas à Pradelles : 21 km
Pradelles à Cheylard-l'Evêque : 22 km

Le Cheylard l'Evêque à La Bastide-Puylaurent : 27 km
La Bastide-Puylaurent au Bleygard : 29 km

Le Bleygard au Pont-de-Montvert : 19 km

Le Pont-de-Montvert à Florac : 29 km
Florac à Cassagnas : 19 km

Cassagnas à Saint-Etienne-Vallée-Française : 24 km

Saint-Etienne-Vallée-Française à Saint-Jean-du-Gard : 13 km

Saint-Jean-du-Gard à Alès : 23 km

Nous verrons moins ambitieux ...

Car voici quelques passages ...

Présentation des **étapes sur le chemin Stevenson** en chiffres:

| Les étapes sur le chemin Stevenson | | Durée en heures | Dénivellation en montée en mètres | Dénivellation en descente (m) |
|---|--|-----------------|-----------------------------------|-------------------------------|
| 1 | Du Monastier sur Gazeille au Bouchet Saint Nicolas | 6h | 650 | 350 |
| 2 | Du Bouchet à Pradelles/Langogne | 6 h | 250 | 315 |
| 3 | De Pradelle au Cheylard l'Evêque | 6 h | 390 | 420 |
| 4 | Du Cheylard à la Bastide Puylaurent | 5 h | 320 | 430 |
| 5 | De la Bastide Puylaurent à Chasserades | 3 à 4 h | 350 | 200 |
| 6 | De Chasserades au Bleymard | 5 h | 610 | 690 |
| 7 | Du Bleymard au Pont de Montvert. | 6 h | 620 | 1015 |
| 8 | Du pont de Montvers à Florac | 7 h | 690 | 940 |
| 9 | De Florac à Cassagnas | 4 à 5 h | 340 | 180 |
| 10 | De Cassagnas à Saint Germain de Calberte | 3 à 4 h | 350 | 310 |
| 11 | St Germain – St Jean du Gard | 7 h | 480 | 930 |

Aussi je vous propose plutôt ce type de parcours

| | | |
|--------------------------------|-----------------------------|---|
| Florac | Cassagnas | Distance: 17,4 kms Temps du parcours : 4h20 (sans âne) |
| Cassagnas | St-Germain-de-Calberte | Distance: 15 kms Temps du parcours : 4h20 (sans âne) |
| St-Germain-de-Calberte | St Etienne Vallée française | 10 km |
| Saint-Etienne-Vallée-Française | Saint-Jean-du-Gard | 13 km |
| Saint-Jean-du-Gard | Mialet | |
| Mialet | Alès | 3h40 – 18,3 km |



**Modification du GR70
Chemin du Stevenson
Chemin Urbain V**



Avis aux randonneurs

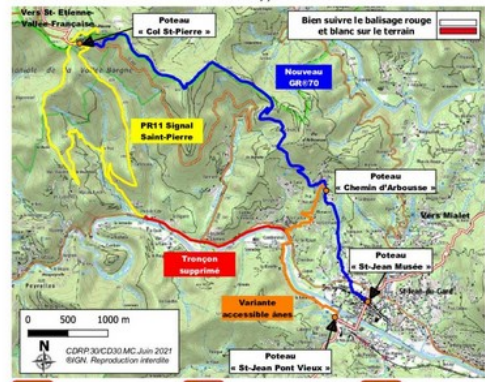
Le sentier de Grande Randonnée : «GR70» a été modifié suite à d'importants dégâts liés aux intempéries de septembre 2020 et aux difficultés d'entretien des berges du Gardon régulièrement dégradées par les crues (en rouge sur la carte).

Du poteau «St Jean Musée» suivre la direction «Col St Pierre», par «Chemin d'Arbousse», «Sous la Teule» et «Arbousse» (en bleu sur la carte). Pour suivre la variante accessible aux ânes, prendre la direction «St Jean La Gare», puis «St Jean Pont Vieux», «Monairie», «Chemin d'Arbousse» et «Col St Pierre» (en orange sur la carte).

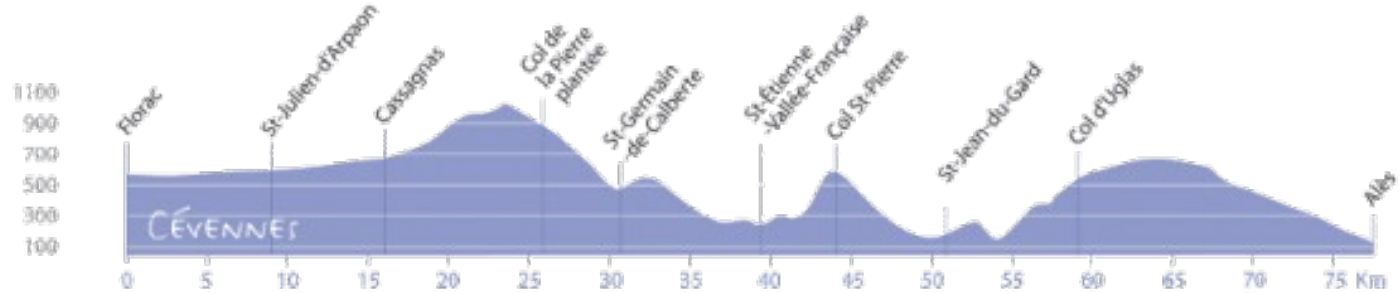
Warning to hikers

The hiking trail : « GR70 » changed in 2021 after bad weather and difficulties to take care of the path near the Gardon river (red on the map)

From the post «St Jean Musée», follow the way «Col St Pierre» by «Chemin d'Arbousse», «Sous la Teule» and «Arbousse» (blue on the map). To the donkey alternative way, follow the post «St Jean La Gare», «St Jean Pont Vieux», «Monairie», «Chemin d'Arbousse» and «Col St Pierre» (orange on the map).



- Interdit de faire du feu
Forbidden to light fires
- Ne pas jeter ses déchets
Do not throw your waste
- 112
Numéro d'urgence
Emergency number
- Véhicules motorisés interdits
Motor vehicles not allowed
- Ne pas ramasser des végétaux
Not gather plants
- Camping sauvage interdit
Camp is forbidden



R e s t e à f a i r e

- * Valider le trajet
- * Trouver l'hébergement et les ânes !! et les réserver
- * Organiser les déplacements
- * Préparer son sac à dos !!!!
- * Se mettre en condition
- * Être au top pour se retrouver